



**DIRETORIA DE COMPRAS E CONTRATOS**  
**EXTRATO DO TERMO DE RETIFICAÇÃO À PUBLICAÇÃO DO DIA 08/05/2024**

Extrato do Termo de Retificação à publicação do dia 08/05/2024

Onde se lê:

Extrato 11º TA ao Contrato 007/2022 – Firmado entre o Município de Pará de Minas e CONSÓRCIO PÚBLICO INSTITUIÇÃO DE COOPERAÇÃO INTERMUNICIPAL DO MÉDIO PARA OPEBA - ICISMEP.

Objeto:

- **ALTERAÇÃO** das condições de pagamento constantes na cláusula décima §1º do contrato original;
- **REPACTUAÇÃO** salarial decorrente da deliberação da Convenção Coletiva de Trabalho registrada no MTE nº MG000222/2024, com data base a partir de 01/01/2024;
- **ALTERAÇÃO** do salário base do cargo de Auxiliar de Lavanderia e Faxineiro 12x36, passando para R\$ 1.415,00, em observância ao salário mínimo nacional;
- **ALTERAÇÃO** do salário do cargo de Veterinário 24 horas, passando para R\$ 6.777,60, em observância ao piso da categoria;
- **ALTERAÇÃO** do salário do cargo de Veterinário 30 horas, passando para R\$ 8.472,00, em observância ao piso da categoria;
- **ADEQUAÇÃO** salarial proporcional a carga horária para os seguintes cargos: Auxiliar de almoxarifado 40 horas, Atendente de farmácia 40 horas, Faxineiro 40 horas, Maqueiro 40 horas, Operador SUS fácil 40 horas, porteiro 40 horas e recepcionista 40 horas, conforme estabelecido no anexo I do presente termo aditivo.

Fundamento legal: Lei 11.107/05.

Pará de Minas, 24 de abril de 2024.

Elias Diniz

Prefeito

O Aditivo na íntegra estará disponível no portal:  
<https://transparencia.betha.cloud/#/AQhSgAbWDwORjcxY451YVg==/consulta/18901>

Leia-se:

Extrato 11º TA ao Contrato 007/2022 – Firmado entre o Município de Pará de Minas e CONSÓRCIO PÚBLICO INSTITUIÇÃO DE COOPERAÇÃO INTERMUNICIPAL DO MÉDIO PARA OPEBA - ICISMEP.

Objeto:

- **ALTERAÇÃO** das condições de pagamento constantes na cláusula décima §1º do contrato original;
- **REPACTUAÇÃO** salarial decorrente da deliberação da Convenção Coletiva de Trabalho registrada no MTE nº MG000222/2024, com data base a partir de 01/01/2024;

- **ALTERAÇÃO** do salário base do cargo de Auxiliar de Lavanderia e Faxineiro 12x36, passando para R\$ 1.415,00, em observância ao salário mínimo nacional;
- **ALTERAÇÃO** do salário do cargo de Veterinário 24 horas, passando para R\$ 6.777,60, em observância ao piso da categoria;
- **ALTERAÇÃO** do salário do cargo de Veterinário 30 horas, passando para R\$ 8.472,00, em observância ao piso da categoria,
- **ADEQUAÇÃO** salarial proporcional a carga horária para os seguintes cargos: Auxiliar de almoxarifado 40 horas, Atendente de farmácia 40 horas, Faxineiro 40 horas, Maqueiro 40 horas, Operador SUS fácil 40 horas, porteiro 40 horas e recepcionista 40 horas, conforme estabelecido no anexo I do presente termo aditivo.

Fundamento legal: Lei 11.107/05

Pará de Minas, 24 de abril de 2024.

Elias Diniz

Prefeito

O Aditivo na íntegra estará disponível no portal:  
<https://transparencia.betha.cloud/#/AQhSgAbWDwORjcxY451YVg==/consulta/18901>

**Publicado por:** Luciene Luzia Oliveira Melo  
**Código identificador:** 11672

---

## DIRETORIA DE COMPRAS E CONTRATOS

### EXTRATO TORNA SEM EFEITO A PUBLICAÇÃO DO DIA 08/11/2024

Extrato Torna Sem Efeito a Publicação do dia 08/11/2024

Torna sem efeito a publicação do dia 08/11/2024, referente ao Extrato Ata de Registro de Preços nº 0063/2024: Firmado entre o Município de Pará de Minas e RB FLEXOO LTDA. Objeto: FORNECIMENTO DE MATERIAIS GRÁFICO

Vigência: 12 meses, a contar da data de divulgação no PNCP. Valor: R\$ 44.764,46.

Fundamento Legal: Lei 14.133/2021. Pregão 045/2024 - Processo nº 213/2024

Pará de Minas, 06 de novembro de 2024.

Elias Diniz

Prefeito

A Ata de Registro de Preços na íntegra estará disponível no portal  
<https://transparencia.betha.cloud/#/AQhSgAbWDwORjcxY451YVg==/consulta/18901>

**Publicado por:** Luciene Luzia Oliveira Melo  
**Código identificador:** 11673

---

## DIRETORIA DE COMPRAS E CONTRATOS

### LEILÃO ELETRÔNICO Nº 004/2024 – PRC Nº 321/2024

A Prefeitura Municipal de Pará de Minas, através da Diretoria de Compras e Contratos, torna público para conhecimento dos interessados a abertura da licitação sob a modalidade **LEILÃO ELETRÔNICO Nº 004/2024 – PRC Nº 321/2024**. Objeto: **Alienação de 22 (vinte e dois) lotes de terreno de propriedade do Município de Pará de Minas**. Tipo: maior lance. Com data e horário de início para envio de lances **14 de novembro de 2024 às 18:00 horas**, e encerramento do prazo para envio de lances previsto para o dia **10 de dezembro de 2024 às 14:00 horas**. Conforme o edital que poderá ser obtido na íntegra na Diretoria de Compras e Contratos, através dos sites <https://parademinas.mg.gov.br/licitacoes/> e <https://www.bbmnetleiloes.com.br>.

Pará de Minas, 11 de novembro de 2024.

**Anderson José Guimarães Viana.**

Servidor Designado como Coordenador do Leilão.

**Publicado por:** Rolando Silva Coelho  
**Código identificador:** 11680

---

**DIRETORIA DE COMPRAS E CONTRATOS**  
**EXTRATO 2º TA AO CONTRATO 0132/2023**

Extrato 2º TA ao Contrato 0132/2023– Firmado entre o Município de Pará de Minas e ASSOCIAÇÃO DE PAIS E AMIGOS DOS EXCEPCIONAIS DE PARÁ DE MINAS - APAE. Objeto: Repasse de valores. Valor: R\$ 1.025.673,70. Fundamento legal: Lei 14.133/2021 - Inexigibilidade nº 25/2023.

Pará de Minas, 11 de novembro de 2024.

Elias Diniz

Prefeito

O Aditivo na íntegra estará disponível no portal:  
<https://transparencia.betha.cloud/#/AQhSgAbWDwORjcxY451YVg==/consulta/18901>

**Publicado por:** Luciene Luzia Oliveira Melo  
**Código identificador:** 11688

---

**DIRETORIA DE COMPRAS E CONTRATOS**  
**EXTRATO TORNA SEM EFEITO A PUBLICAÇÃO DO DIA 08/11/2024**

Extrato Torna Sem Efeito a Publicação do dia 08/11/2024

Torna sem efeito a publicação do dia 08/11/2024, referente ao Extrato 6º TA ao Contrato 0220/2022 – Firmado entre o Município de Pará de Minas e ENGELAGO CONSTRUTORA E ENGENHARIA DA LAGOA LTDA. Objeto: Reajuste de 4,2376%.. R\$ 110.241,65. Fundamento legal: Lei 8.666/93. Concorrência 014/2022.

Pará de Minas, 07 de novembro de 2024.

Elias Diniz

Prefeito

O Aditivo na íntegra estará disponível no portal:  
<https://transparencia.betha.cloud/#/AQhSgAbWDwORjcxY451YVg==/consulta/18901>

**Publicado por:** Luciene Luzia Oliveira Melo  
**Código identificador:** 11689

---

**DIRETORIA DE COMPRAS E CONTRATOS**  
**EXTRATO 6º TA AO CONTRATO 0220/2022**

Extrato 6º TA ao Contrato 0220/2022 – Firmado entre o Município de Pará de Minas e ENGELAGO CONSTRUTORA E ENGENHARIA DA LAGOA LTDA. Objeto: Reajuste de 4,2376%.. R\$ 110.241,65. Fundamento legal: Lei 8.666/93. Concorrência 014/2022.

Pará de Minas, 11 de novembro de 2024.

Elias Diniz

Prefeito

O Aditivo na íntegra estará disponível no portal:  
<https://transparencia.betha.cloud/#/AQhSgAbWDwORjcxY451YVg==/consulta/18901>

**Publicado por:** Luciene Luzia Oliveira Melo  
**Código identificador:** 11690

---

**DIRETORIA DE COMPRAS E CONTRATOS**  
**EXTRATO 8º TA AO CONTRATO 0177/2021**

Extrato 8º TA ao Contrato 0177/2021 – Firmado entre o Município de Pará de Minas e ENGESP CONSTRUÇÕES EIRELI. Objeto: Reajuste no valor de 4,42%. Valor: R\$ 492.121,84. Fundamento legal: Lei 8.666/93. Concorrência nº 002/2021.

Pará de Minas, 11 de novembro de 2024.

Elias Diniz

Prefeito

O Aditivo na íntegra estará disponível no portal:  
<https://transparencia.betha.cloud/#/AQhSgAbWDwORjcxY451YVg==/consulta/18901>

**Publicado por:** Luciene Luzia Oliveira Melo  
**Código identificador:** 11691

---

**DIRETORIA DE COMPRAS E CONTRATOS**  
**EXTRATO 3º TA AO CONTRATO 0223/2022**

Extrato 3º TA ao Contrato 0223/2022 – Firmado entre o Município de Pará de Minas e a&g SERVIÇOS MÉDICOS LTDA. Objeto: Prorrogação do prazo de vigência do contrato por mais 02 meses. Valor: R\$ 39.420,00 Fundamento legal: Lei 8.666/93. Processo 013/2022.

Pará de Minas, 11 de novembro de 2024.

Elias Diniz

Prefeito

O Aditivo na íntegra estará disponível no portal:  
<https://transparencia.betha.cloud/#/AQhSgAbWDwORjcxY451YVg==/consulta/18901>

**Publicado por:** Luciene Luzia Oliveira Melo  
**Código identificador:** 11692

---

**DIRETORIA DE COMPRAS E CONTRATOS**  
**EXTRATO 5º TA AO CONTRATO 0199/2022**

Extrato 5º TA ao Contrato 0199/2022. Firmado entre o Município de Pará de Minas e TCM TERRAPLENAGEM, CONSTRUÇÕES E MÁQUINAS LTDA. Objeto: Prorrogação do prazo de vigência e execução do contrato por mais 12 meses. Valor: R\$ 16.628.950,78. Fundamento legal: Lei 8.666/93. Concorrência nº 007/2022.

Pará de Minas, 11 de novembro de 2024.

Elias Diniz

Prefeito

O Aditivo na íntegra estará disponível no portal:  
<https://transparencia.betha.cloud/#/AQhSgAbWDwORjcxY451YVg==/consulta/18901>

**Publicado por:** Luciene Luzia Oliveira Melo  
**Código identificador:** 11693

---

**SECRETARIA MUNICIPAL DE GESTÃO PÚBLICA**  
**PORTARIA Nº 22.932/2024**

**PORTARIA Nº 22.932/2024**

Dispõe sobre designação de servidores para exercerem as funções de Gestor e Fiscal.

O PREFEITO DE PARÁ DE MINAS, no uso de suas atribuições legais, considerando o disposto no art. 17 da Lei nº 14.133/2021, que determina o acompanhamento e a fiscalização da execução dos contratos por representante da Administração, especialmente designados;

**RESOLVE:**

**Art. 1º** – Ficam designados, sem prejuízo dos vencimentos e das atividades normalmente desenvolvidas, os servidores públicos municipais abaixo descritos, para exercerem as funções de gestor e fiscal de contrato, referente ao PRC 306/2024 Concorrência n.º 012/2024, cujo objeto é a contratação de empresa para construção de farmácia básica no bairro Walter Martins, com a empresa DMG CONSTRUTORA E ENGENHARIA LTDA, CNPJ 11.578.082/0001-72.

Gestor: André Lara Amaral;

Fiscal: André de Almeida e Freitas.

**Art. 2º** – Os serviços prestados pelos membros desta Portaria serão considerados de caráter público relevante, sendo vedada qualquer remuneração.

**Art. 3º** – Esta Portaria entra em vigor na data da sua publicação.

Pará de Minas, 08 de novembro de 2024.

Sérgio Raimundo Marinho

Secretário Municipal de Gestão Pública

Elias Diniz

Prefeito

**Publicado por:** Andreia de Souza Reis  
**Código identificador:** 11669

---

**SECRETARIA MUNICIPAL DE GESTÃO PÚBLICA**  
**DECRETO Nº 13.772/2024**

**DECRETO Nº 13.772/2024**

*Dispõe sobre estabilidade de servidor.*

O Prefeito de Pará de Minas, no uso das atribuições que lhe confere o artigo 79, inciso VI, da Lei Orgânica Municipal, e de acordo com os artigos 13 e 124 da Lei Municipal nº 5.264/2011 e Lei Complementar nº 5.624/2014;

**DECRETA:**

**Art. 1º** – Torna-se estável no serviço público municipal de Pará de Minas o(a) servidor(a) **Tais Aparecida Moreira**, ocupante do cargo de **Especialista em Educação**, empossado(a) em 09/10/20.

**Art. 2º** – Este Decreto entra em vigor na data de sua publicação, com efeitos retroativos ao dia 09/10/23.

Pará de Minas, 08 de novembro de 2024.

Sérgio Raimundo Marinho

Secretário Municipal de Gestão Pública

Elias Diniz

Prefeito

**Publicado por:** Andreia de Souza Reis  
**Código identificador:** 11670

---

**SECRETARIA MUNICIPAL DE GESTÃO PÚBLICA**  
**DECRETO Nº 13.773/2024**

**DECRETO Nº 13.773/2024**

*Dispõe sobre estabilidade de servidor.*

O Prefeito de Pará de Minas, no uso das atribuições que lhe confere o artigo 79, inciso VI, da Lei Orgânica Municipal, e de acordo com os artigos 13 e 124 da Lei Municipal nº 5.264/2011 e Lei Complementar nº 5.624/2014;

**DECRETA:**

**Art. 1º** – Torna-se estável no serviço público municipal de Pará de Minas o(a) servidor(a) **Guilherme Ferreira Menezes**, ocupante do cargo de **Farmacêutica**, empossado(a) em 19/07/21.

**Art. 2º** – Este Decreto entra em vigor na data de sua publicação, com efeitos retroativos ao dia 19/07/24.

Pará de Minas, 08 de novembro de 2024.

Sérgio Raimundo Marinho

Secretário Municipal de Gestão Pública

Elias Diniz

Prefeito

**Publicado por:** Andreia de Souza Reis  
**Código identificador:** 11671

---

**SECRETARIA MUNICIPAL DE GESTÃO PÚBLICA**  
**PORTARIA Nº 22.931/2024**

**PORTARIA Nº 22.931/2024**

O Prefeito de Pará de Minas, no uso das atribuições que lhe confere o art. 79, inciso VI, da Lei Orgânica Municipal;

**RESOLVE:**

**Art. 1º** – Revogar a Portaria nº 22.792/2024 que concedeu 03(três) meses de férias prêmio à servidora Bárbara Kelly de Oliveira Espírito e Brito, matrícula 20733, ocupante do cargo de Fiscal Sanitário, referente ao 1º período adquirido, a partir de 21 de outubro de 2024.

**Art. 2º** – Esta Portaria entra em vigor na data de sua publicação, com efeitos retroativos ao dia 02/10/24.

Pará de Minas, 08 de novembro de 2024.

Sérgio Raimundo Marinho

Secretário Municipal de Gestão Pública

Elias Diniz

Prefeito

**Publicado por:** Andreia de Souza Reis

**Código identificador:** 11677

---

**SECRETARIA MUNICIPAL DE GESTÃO PÚBLICA**

**PORTARIA Nº 22.930/2024**

**PORTARIA Nº 22.930/2024**

Dispõe sobre férias prêmio.

O Prefeito de Pará de Minas, no uso das atribuições que lhe conferem o art. 79, inciso VI e IX, e art. 107, inciso II, alínea “a”, da Lei Orgânica Municipal e em conformidade com o art. 64, § 5º, da Lei nº 5.264/2011;

Considerando o requerimento protocolado sob o nº PRO. 19641/2024;

**RESOLVE:**

**Art. 1º** – Conceder a **Eliane de Almeida Bertoldo**, servidor(a) estável, ocupante do cargo efetivo de **Agente Comunitário de Saúde**, matrícula 25201, o gozo de 03 (três) meses de férias prêmio – referente ao 1º período adquirido, a partir de 21/11/24.

**Art. 2º** – Esta Portaria entra em vigor na data de sua publicação.

Pará de Minas, 08 de novembro de 2024.

Sérgio Raimundo Marinho

Secretário Municipal de Gestão Pública

Elias Diniz

Prefeito

**Publicado por:** Andreia de Souza Reis

**Código identificador:** 11678

---

**SECRETARIA MUNICIPAL DE GESTÃO PÚBLICA**

**PORTARIA Nº 22.929/2024**

**PORTARIA Nº 22.929/2024**

Dispõe sobre readaptação funcional temporária.

O Prefeito de Pará de Minas, no uso das atribuições que lhe confere o art. 79, inciso VI e IX e art. 107, II, alínea “a”, da Lei Orgânica Municipal, e tendo em vista o disposto no art. 15 da Lei Municipal nº 5.264/11, combinado com o art. 11 do Decreto nº 5.840/2009;

Considerando o requerimento protocolado sob o nº PRO 010824/2024, com seus laudos médicos;

**RESOLVE:**

**Art. 1º** – Readaptar a servidora **Simone Geralda Martins Silveira**, matrícula 19829, ocupante do cargo efetivo de Professor Auxiliar da Educação Básica, que doravante exercerá as funções de Técnico em Administração, lotada na Secretaria Municipal de Educação, por um período de 06 (seis) meses, referente ao 1º período de avaliação, a partir de 06/11/2024.

Parágrafo Único – Findo o prazo consignado no *caput* deste artigo, o(a) servidor(a) ora readaptado(a) deverá ser submetido(a) à nova avaliação pela Junta Médica do Município.

**Art. 2º** – Esta Portaria entra em vigor na data de sua publicação, com efeitos retroativos ao dia 06/11/24.

Pará de Minas, 08 de novembro de 2024.

Sérgio Raimundo Marinho

Secretário Municipal de Gestão Pública

Elias Diniz

Prefeito

**Publicado por:** Andreia de Souza Reis  
**Código identificador:** 11679

**COMISSÃO DE LICITAÇÕES**

**TERMO DE ADJUDICAÇÃO/HOMOLOGAÇÃO - PREGÃO ELETRÔNICO Nº 028/2023 –  
PROCESSO (PRC) Nº 063/2023**

**TERMO DE ADJUDICAÇÃO/HOMOLOGAÇÃO**

Após constatada a regularidade dos atos procedimentais previstos na legislação pertinente, **ADJUDICO E HOMOLOGO**, o objeto da presente Licitação, à seguinte empresa:

***BRINTEL RASTREADORES DE SEGURANÇA LTDA.***

Proceda-se, então, à contratação da referida empresa *especializada para* “**PRESTAÇÃO DE SERVIÇOS DE RASTREAMENTO VEICULAR, ABRANGENDO INSTALAÇÃO DE EQUIPAMENTOS NECESSÁRIOS, MONITORAMENTO VIA INTERNET, IMPLANTAÇÃO DE SISTEMA DE ACOMPANHAMENTO E LOCALIZAÇÃO EM TEMPO REAL, PARA ATENDER AS NECESSIDADES DA FROTA MUNICIPAL**” conforme consta na proposta apresentada, para atender à Secretaria Municipal de Agronegócio, Desenvolvimento Rural e Meio Ambiente, Secretaria Municipal de Educação, Secretaria Municipal de Assistência e Desenvolvimento Social, Secretaria Municipal de Saúde, Gabinete do Prefeito, Secretaria Municipal de Obras e Infraestrutura, Secretaria Municipal de Cultura e Comunicação Institucional, tendo em vista ser a mesma vencedora do **PREGÃO ELETRÔNICO Nº 028/2023 – PROCESSO (PRC) Nº 063/2023**.



Para de Minas, *data da assinatura eletrônica.*

Elias Diniz  
Prefeito Municipal

**Publicado por:** Valquíria Aparecida Santos Silva  
**Código identificador:** 11681

---

**SECRETARIA MUNICIPAL DE DESENVOLVIMENTO URBANO**  
**DECRETO Nº 13.765/2024 APROVA UNIFICAÇÃO DE LOTES DE TERRENO**

**DECRETO Nº 13.765/2024**

***Aprova Unificação de Lotes de Terreno.***

O Prefeito Municipal de Pará de Minas, no uso das atribuições que lhe confere o art. 79, inciso VI, da Lei Orgânica Municipal e,

- considerando o requerimento de LUDMILA GONÇALVES DE MORAIS protocolado nesta Prefeitura sob processo administrativo Nº PRO-0009325/2024;

- considerando tratar-se de unificação de lotes de terreno;

- considerando que o requerimento atende aos requisitos técnicos legais da Lei Complementar Nº 6.885/2023 – Artigo 40 do Plano Diretor Municipal;

- considerando plantas e memoriais descritivos anexos ao processo;

**DECRETA:**

**Art.1º - Ficam Unificados o Lote de Terreno Nº 11 da Quadra C-60 localizado no Bairro Senador Valadares – Prolongamento – 2ª Etapa e o Lote e Nº 32 da Quadra C-60 localizado no Bairro Senador Valadares, Município de Pará de Minas, de propriedade de LUDMILA GONÇALVES DE MORAIS, CPF: 056.284.116-47, conforme abaixo especificados:**

**LOTES A SEREM UNIFICADOS:**

**Lote de Terreno Nº 11 – Quadra C-60 – Bairro Senador Valadares – Prolongamento – 2ª Etapa – Pará de Minas-MG**

**Matrícula: 46.203** – Ficha 01 – Livro 2 do Registro de Imóveis da Comarca de Pará de Minas-MG

**Proprietário: LUDMILA GONÇALVES DE MORAIS**

**Área: 450,00 m<sup>2</sup>**

**Descrição:** conforme Matrícula Nº 46.203– Ficha 01 – Livro 2 do Registro de Imóveis da Comarca de Pará de Minas-MG  
**Lote de Terreno Nº 32 – Quadra C-60 – Bairro Senador Valadares – Pará de Minas-MG**

**Matrícula: 15.416** – Livro 2-BH – Folha 284 do Registro de Imóveis da Comarca de Pará de Minas-MG

**Proprietário: LUDMILA GONÇALVES DE MORAIS**

**Área: 360,00 m<sup>2</sup>**

**Descrição:** conforme Matrícula Nº 15.416 – Livro 2-BH – Folha 284 do Registro de Imóveis da Comarca de Pará de Minas-MG

**LOTE UNIFICADO:**

**Lote de Terreno Nº 11 – Quadra C-60 – Bairro Senador Valadares – Pará de Minas-MG**

**Proprietário: LUDMILA GONÇALVES DE MORAIS**

**Área: 900,00 m<sup>2</sup>**

**Descrição:**

Inicia-se a descrição deste perímetro no vértice 2, de coordenadas N 7804171,92m e E 542550,90 m; deste, segue confrontando com RUA DOUTOR SILVINO MOREIRA DOS SANTOS, com os seguintes azimutes e distâncias: 76°31'25" e 15,00 m até o vértice 3, de coordenadas N 7804175,42m e E 542565,49m; deste, segue confrontando com LOTE 12 QUADRA C60 BAIRRO SENADOR VALADARES, com os seguintes azimutes e distâncias: 166°31'25" e 30,00 m até o vértice 4, de coordenadas N 7804146,25m e E 542572,48m; deste, segue confrontando com LOTE 31 QUADRA C60 BAIRRO SENADOR VALADARES, com os seguintes azimutes e distâncias: 166°31'25" e 30,00 m até o vértice 5, de coordenadas N 7804117,07m e E 542579,47m; deste, segue confrontando com RUA DOUTOR OLAVO VILAÇA, com os seguintes azimutes e distâncias: 256°31'25" e 15,00 m até o vértice 6, de coordenadas N 7804113,58m e E 542564,89m; deste, segue confrontando com LOTE 33 QUADRA C60 BAIRRO SENADOR VALADARES, com os seguintes azimutes e

distâncias: 346°31'25" e 30,00 m até o vértice 1, de coordenadas N 7804142,75m e E 542557,90m; deste, segue confrontando com LOTE 10 QUADRA C60 BAIRRO SENADOR VALADARES, com os seguintes azimutes e distâncias: 346°31'25" e 30,00 m até o vértice 2, ponto inicial da descrição deste perímetro.

Todas as coordenadas aqui descritas estão georreferenciada ao Sistema Geodésico Brasileiro, encontram-se representadas no Sistema UTM, referenciadas ao Meridiano Central nº 45°00'00.000000"º WGr, tendo como datum o SIRGAS2000. Todos os azimutes e distâncias, área e perímetro foram calculados no plano de projeção UTM.

**Art. 2.º** As despesas cartoriais decorrentes da presente Unificação correrão por conta do proprietário.

**Art. 3.º** Este Decreto entra em vigor na data de sua publicação.

Pará de Minas, 06 de novembro de 2024.

**ELIAS DINIZ**

Prefeito de Pará de Minas

**Publicado por:** Janete Mascarello

**Código identificador:** 11684

---

**SECRETARIA MUNICIPAL DE DESENVOLVIMENTO URBANO**  
**EDITAL PARA PROCESSO DE REGULARIZAÇÃO DE PROPRIEDADE DE TÚMULO -**  
**MARIA ANGELA MENDONÇA AMARAL**

**EDITAL PARA PROCESSO DE REGULARIZAÇÃO**  
**DE PROPRIEDADE DE TÚMULO**

A Prefeitura de Para de Minas, torna-se pública o presente de Edital para regularização do túmulo existente na **quadra 24, sepultura 19** no Cemitério Municipal Santo Antônio localizado na Rua Santo Antônio, nº 4, Bairro São José, Pará de Minas, conforme processo administrativo protocolizado através do processo 10698/2024 pela requerente Senhora(o) MARIA ANGELA MENDONÇA AMARAL, no qual estão sepultados seus familiares, conforme consta em nossos arquivos.

O presente Edital tem o intuito de dar publicidade aos documentos como ainda de seja propiciada a manifestação de eventuais interessados a se habilitarem em **30 (trinta) dias corridos contados a partir da publicação deste**.

Os interessados deverão se manifestar no prazo estabelecido, junto ao escritório do Departamento de Cemitério e Velório localizado Rua Santo Antônio, nº 4, Bairro São José, Pará de Minas, com os documentos comprobatórios e com requerimento por escrito, no horário de 7:30 horas as 11:00 horas e de 13:00 horas as 15:30 horas.

Pará de Minas, 11 de Novembro de 2024

**JOÃO APARECIDO AMÉRICO**

Chefe de Cemitério e Velório

Secretaria Municipal de Desenvolvimento Urbano

**Publicado por:** Janete Mascarello

**Código identificador:** 11685

---

**SECRETARIA MUNICIPAL DE DESENVOLVIMENTO URBANO**  
**EDITAL PARA PROCESSO DE REGULARIZAÇÃO DE PROPRIEDADE DE TÚMULO -**  
**GERALDA DA LUZ SILVA**

**EDITAL PARA PROCESSO DE REGULARIZAÇÃO**

## DE PROPRIEDADE DE TÚMULO

A Prefeitura de Para de Minas, torna-se pública o presente de Edital para regularização do túmulo existente na **quadra 21, sepultura 48** no Cemitério Municipal Santo Antônio localizado na Rua Santo Antônio, nº 4, Bairro São José, Pará de Minas, conforme processo administrativo protocolizado através do processo 10835/2024 pela requerente Senhora(o) GERALDA DA LUZ SILVA, no qual estão sepultados seus familiares, conforme consta em nossos arquivos.

O presente Edital tem o intuito de dar publicidade aos documentos como ainda de seja propiciada a manifestação de eventuais interessados a se habilitarem em **30 (trinta) dias corridos contados a partir da publicação deste**.

Os interessados deverão se manifestar no prazo estabelecido, junto ao escritório do Departamento de Cemitério e Velório localizado Rua Santo Antônio, nº 4, Bairro São José, Pará de Minas, com os documentos comprobatórios e com requerimento por escrito, no horário de 7:30 horas as 11:00 horas e de 13:00 horas as 15:30 horas.

Pará de Minas, 11 de Novembro de 2024

**JOÃO APARECIDO AMÉRICO**

Chefe de Cemitério e Velório

Secretaria Municipal de Desenvolvimento Urbano

**Publicado por:** Janete Mascarello

**Código identificador:** 11686

## SECRETARIA MUNICIPAL DE DESENVOLVIMENTO URBANO

### DECRETO Nº 13.769/2024 APROVA DESMEMBRAMENTO DE ÁREA DE TERRENO

#### DECRETO Nº 13.769/2024

#### *Aprova Desmembramento de Área de Terreno.*

O PREFEITO MUNICIPAL DE PARÁ DE MINAS, no uso das atribuições que lhe confere o art. 79, inciso VI, da Lei Orgânica Municipal e, considerando o requerimento de CLAUDIO ODORICO DE AGUIAR OLIVEIRA, protocolado sob Nº PRO-0452441/2023 - considerando tratar-se de desmembramento de área de terreno; - considerando que o requerimento atende aos requisitos técnicos legais da Lei Complementar Nº 6.885/2023 Artigo Nº 35 do Plano Diretor do Município; - considerando plantas e memoriais descritivos anexados ao processo;

#### **D E C R E T A:**

**Art. 1.º** Fica desmembrado a **ÁREA DE TERRENO Nº 01** situada no lugar denominado “Açude Roncador”, Bairro Dom Bosco, Município de Pará de Minas-MG, de propriedade de **CLÁUDIO ODORICO DE AGUIAR OLIVEIRA E OUTROS**, CPF xxx.xxx.xxx-xx, conforme abaixo especificados:

#### ÁREA DESMEMBRANDA:

**ÁREA DE TERRENO Nº 01** – situada no lugar denominado “Açude Roncador” – Bairro Dom Bosco – Pará de Minas-MG

**Matrícula: 64.247 – Ficha 01 – Livro 2** – Registro de Imóveis da Comarca de Pará de Minas-MG

**Proprietário: CLÁUDIO ODORICO DE AGUIAR OLIVEIRA E OUTROS**

**Área: 6.816,77m²**

**Descrição:** Conforme Matrícula N.º **64.247 – Ficha 01 – Livro 2** – Registro Geral do Registro de Imóveis da Comarca de Pará de Minas-MG

#### ÁREAS DESMEMBRADAS:

**LOTE DE TERRENO Nº 1A** – situado no lugar denominado “Açude Roncador” – Bairro Dom Bosco – Pará de Minas-MG

**Proprietário: CLÁUDIO ODORICO DE AGUIAR OLIVEIRA E OUTROS**

**Área: 1.136,13m<sup>2</sup>**

**Descrição:**

Inicia-se a descrição deste perímetro no vértice **559C**, de coordenadas **N 7.802.282,651m** e **E 542.160,100m**; SITUADO ENTRE O LOTE 1C E OS TERRENOS DE LUCAS PALHARES MENDONÇA.

Deste, segue-se pela divisa confrontando com o LOTE 1C com os seguintes azimutes e distâncias: **128°09'37"** e de **47,67 m** até o vértice **559B**, de coordenadas **N 7.802.253,200m** e **E 542.197,578m**;

Deste, segue-se pela divisa confrontando com o LOTE 1B com os seguintes azimutes e distâncias: **213°51'14"** e de **23,87 m** até o vértice **559A**, de coordenadas **N 7.802.233,377m** e **E 542.184,280m**;

Deste, segue-se pela divisa confrontando com a RUA ANTÔNIO ROCHA com os seguintes azimutes e distâncias **305°09'46"** e de **1,17** até o vértice **559**, de coordenadas **N 7.802.234,050m** e **E 542.183,320m**; **304°52'22"** e de **11,45m** até o vértice **560**, de coordenadas **N 7.802.240,595m** e **E 542.173,929m**; **304°58'43"** e de **20,14m** até o vértice **561**, de coordenadas **N 7.802.252,140m** e **E 542.157,428m**; **306°08'45"** e de **9,24m** até o vértice **562**, de coordenadas **N 7.802.257,600m** e **E 542.149,970m**;

Deste, segue-se pela divisa confrontando com os TERRENOS DE LUCAS PALHARES MENDONÇA com os seguintes azimutes e distâncias: **6°40'50"** e de **4,16 m** até o vértice **671**, de coordenadas **N 7.802.261,731m** e **E 542.150,451m**; **24°45'13"** e de **23,04 m** até o vértice **559C**, de coordenadas **N 7.802.282,651m** e **E 542.160,100m**; ponto inicial da descrição deste perímetro.

Todas as coordenadas aqui descritas estão georreferenciadas ao Sistema Geodésico Brasileiro, e encontram-se representadas no sistema UTM, referenciadas ao **Meridiano Central 45 WGr**, tendo como o datum **SIRGAS 2000**. Todos os azimutes e distâncias, área e perímetro foram calculadas no plano de projeção UTM.

**LOTE DE TERRENO Nº 1B** – situado no lugar denominado “**Açude Roncador**” – **Bairro Dom Bosco** – **Pará de Minas-MG**

**Proprietário: CLÁUDIO ODORICO DE AGUIAR OLIVEIRA E OUTROS**

**Área: 1.136,13m<sup>2</sup>**

**Descrição:**

Inicia-se a descrição deste perímetro no vértice **559B**, de coordenadas **N 7.802.253,200m** e **E 542.197,578m**; SITUADO ENTRE O LOTE 1A E O LOTE 1C.

Deste, segue-se pela divisa confrontando com o LOTE 1C com os seguintes azimutes e distâncias: **125°07'14"** e de **22,17 m** até o vértice **553B**, de coordenadas **N 7.802.240,448m** e **E 542.215,709m**; **137°50'44"** e de **29,49 m** até o vértice **553A**, de coordenadas **N 7.802.218,589m** e **E 542.235,497m**; **222°18'37"** e de **20,94 m** até o vértice **553**, de coordenadas **N 7.802.203,101m** e **E 542.221,399m**;

Deste, segue-se pela divisa confrontando com a RUA ANTÔNIO ROCHA com os seguintes azimutes e distâncias: **315°04'36"** e de **9,62m** até o vértice **554**, de coordenadas **N 7.802.209,912m** e **E 542.214,606m**; **312°31'50"** e de **7,17m** até o vértice **555**, de coordenadas **N 7.802.214,760m** e **E 542.209,321m**; **309°23'07"** e de **5,78m** até o vértice **556**, de coordenadas **N 7.802.218,427m** e **E 542.204,855m**; **307°39'09"** e de **5,65m** até o vértice **557**, de coordenadas **N 7.802.221,876m** e **E 542.200,384m**; **306°16'08"** e de **6,49m** até o vértice **558**, de coordenadas **N 7.802.225,718m** e **E 542.195,148m**; **305°09'46"** e de **13,30m** até o vértice **559A**, de coordenadas **N 7.802.233,377m** e **E 542.184,280m**;

Deste, segue-se pela divisa confrontando com o LOTE 1A com os seguintes azimutes e distâncias: **33°51'14"** e de **23,87 m** até o vértice **559B**, de coordenadas **N 7.802.253,200m** e **E 542.197,578m**; ponto inicial da descrição deste perímetro.

Todas as coordenadas aqui descritas estão georreferenciadas ao Sistema Geodésico Brasileiro, e encontram-se representadas no sistema UTM, referenciadas ao **Meridiano Central 45 WGr**, tendo como o datum **SIRGAS 2000**. Todos os azimutes e distâncias, área e perímetro foram calculadas no plano de projeção UTM.

**LOTE DE TERRENO Nº 1C** – situado no lugar denominado “**Açude Roncador**” – **Bairro Dom Bosco** – **Pará de Minas-MG**

**Proprietário: CLÁUDIO ODORICO DE AGUIAR OLIVEIRA E OUTROS**

**Área: 3.408,38m<sup>2</sup>**

**Descrição:**

Inicia-se a descrição deste perímetro no vértice **616**, de coordenadas **N 7.802.295,324m** e **E 542.165,943m**; SITUADO ENTRE O RIBEIRÃO DA PACIÊNCIA E OS TERRENOS DE LUCAS PALHARES MENDONÇA.

Deste, segue-se pela margem do Ribeirão confrontando com Ribeirão da Paciência os seguintes azimutes e distâncias: **113°53'48"** e de **42,91m** até o vértice **614**, de coordenadas **N 7.802.277,940m** e **E 542.205,177m**; **139°09'25"** e de **31,36m** até o vértice **613**, de coordenadas **N 7.802.254,215m** e **E 542.225,687m**; **150°21'16"** e de **44,34m** até o vértice **606**, de coordenadas **N 7.802.215,678m** e **E 542.247,620m**; **151°05'00"** e de **30,68m** até o vértice **605**, de coordenadas **N 7.802.188,825m** e **E 542.262,454m**; **98°34'12"** e de **25,14 m** até o vértice **548B**, de coordenadas **N 7.802.185,079m** e **E 542.287,307m**;

Deste, segue-se pela divisa confrontando com o LOTE 1D com os seguintes azimutes e distâncias: **237°30'21"** e de **45,90 m** até o vértice **548A**, de coordenadas **N 7.802.160,422m** e **E 542.248,595m**;

Deste, segue-se pela divisa confrontando com a RUA ANTÔNIO ROCHA com os seguintes azimutes e distâncias: **335°23'05"** e de **9,58 m** até o vértice **549**, de coordenadas **N 7.802.169,127m** e **E 542.244,606m**; **331°09'51"** e de **12,99m** até o vértice **550**, de coordenadas **N 7.802.180,506m** e **E 542.238,341m**; **326°37'34"** e de **7,82m** até o vértice **551**, de coordenadas **N 7.802.187,040m** e **E 542.234,038m**; **324°06'32"** e de **7,53m** até o vértice **552**, de coordenadas **N 7.802.193,137m** e **E 542.229,625m**; **320°27'22"** e de **12,92m** até o vértice **553**, de coordenadas **N 7.802.203,101m** e **E 542.221,399m**;

Deste, segue-se pela divisa confrontando com o LOTE 1B com os seguintes azimutes e distâncias: **42°18'37"** e de **20,94 m** até o vértice **553A**, de coordenadas **N 7.802.218,589m** e **E 542.235,497m**; **317°50'44"** e de **29,49 m** até o vértice **553B**, de coordenadas **N 7.802.240,448m** e **E 542.215,709m**; **305°07'14"** e de **22,17 m** até o vértice **559B**, de coordenadas **N 7.802.253,200m** e **E 542.197,578m**;

Deste, segue-se pela divisa confrontando com o LOTE 1A com os seguintes azimutes e distâncias: **308°10'09"** e de **47,67 m** até o vértice **559C**, de coordenadas **N 7.802.282,651m** e **E 542.160,100m**;

Deste, segue-se pela divisa confrontando com os TERRENOS DE LUCAS PALHARES MENDONÇA com os seguintes azimutes e distâncias: **24°45'13"** e de **13,95 m** até o vértice **616**, de coordenadas **N 7.802.295,324m** e **E 542.165,943m**; ponto inicial da descrição deste perímetro.

Todas as coordenadas aqui descritas estão georreferenciadas ao Sistema Geodésico Brasileiro, e encontram-se representadas no sistema UTM, referenciadas ao **Meridiano Central 45 WGr**, tendo como o datum **SIRGAS 2000**. Todos os azimutes e distâncias, área e perímetro foram calculadas no plano de projeção UTM.

**LOTE DE TERRENO Nº 1D** – situado no lugar denominado “**Açude Roncador**” – **Bairro Dom Bosco** – **Pará de Minas-MG**

**Proprietário: CLÁUDIO ODORICO DE AGUIAR OLIVEIRA E OUTROS**

**Área: 1.136,13m<sup>2</sup>**

**Descrição:**

Inicia-se a descrição deste perímetro no vértice **548B**, de coordenadas **N 7.802.185,08m** e **E 542.287,31m**; SITUADO ENTRE O RIBEIRÃO DA PACIÊNCIA E O LOTE 1C.

Deste, segue-se pela margem do Ribeirão confrontando com RIBEIRÃO DA PACIÊNCIA com os seguintes azimutes e distâncias: **98°34'12"** e de **9,60 m** até o vértice **603**, de coordenadas **N 7.802.183,648m** e **E 542.296,804m**; **88°00'47"** e de **18,65m** até o vértice **601**, de coordenadas **N 7.802.184,295m** e **E 542.315,442m**; **105°24'12"** e de **3,78m** até o vértice **601A**, de coordenadas **N 7.802.183,292m** e **E 542.319,082m**;

Deste, segue-se pela divisa confrontando com a Área Desmembrada 2 com os seguintes azimutes e distâncias: **237°17'43"** e de **76,16m** até o vértice **546A**, de coordenadas **N 7.802.142,139m** e **E 542.254,992m**;

Deste, segue-se pela divisa confrontando com a RUA ANTÔNIO ROCHA com os seguintes azimutes e distâncias: **343°41'40"** e de **6,68m** até o vértice **547**, de coordenadas **N 7.802.148,554m** e **E 542.253,115m**; **339°37'38"** e de **11,27m** até o vértice **548**, de coordenadas **N 7.802.159,116m** e **E 542.249,193m**; **335°23'05"** e de **1,43 m** até o vértice **548A**, de coordenadas **N 7.802.160,422m** e **E 542.248,595m**;

Deste, segue-se pela divisa confrontando com o LOTE 1C com os seguintes azimutes e distâncias: 57°30'21" e de 45,90 até o vértice **548B**, de coordenadas **N 7.802.185,079m** e **E 542.287,307m**; ponto inicial da descrição deste perímetro. Todas as coordenadas aqui descritas estão georreferenciadas ao Sistema Geodésico Brasileiro, e encontram-se representadas no sistema UTM, referenciadas ao **Meridiano Central 45 WGr**, tendo como o datum **SIRGAS 2000**. Todos os azimutes e distâncias, área e perímetro foram calculadas no plano de projeção UTM.

**Art. 2.º** *O Desmembramento ora materializado não carece de exigência prévia de cronograma de obras de infraestrutura nos termos do Plano Diretor Municipal e Legislação Federal correlata, considerando que as vias públicas que confrontam com o imóvel desmembrado já se encontram devidamente implantadas e urbanizadas e o mesmo está situado em Loteamento devidamente aprovado nesta municipalidade, não havendo portanto a abertura de novas vias e logradouros públicos, nem prolongamentos, modificação ou ampliação de vias existentes, e nem a necessidade de execução de obras ou melhoramentos públicos.*

**Art. 3.º** Revogam-se as disposições em contrário, em especial o Decreto nº 13.258/2024, de 02 de janeiro de 2024.

**Art. 4.º** As despesas cartoriais decorrentes do presente Desmembramento correrão por conta do proprietário.

**Art. 5.º** Este Decreto entra em vigor na data de sua publicação.

Pará de Minas, 07 de novembro de 2024.

**ELIAS DINIZ**,  
Prefeito de Pará de Minas

**Publicado por:** Janete Mascarello  
**Código identificador:** 11687

---

**CASA DOS CONSELHOS**  
**CONSELHO MUNICIPAL DOS DIREITOS DA CRIANÇA E DO ADOLESCENTE**




image not found or type unknown

Rua Dr. Cândido – 26 – centro – 37.3233.5939

casadosconselhos@parademinas.mg.gov.br

**CONSELHO MUNICIPAL DOS DIREITOS DA CRIANÇA E DO ADOLESCENTE – CMDCA**

**RESOLUÇÃO 36/2024**

**O Conselho Municipal dos Direitos da Criança e do Adolescente de Pará de Minas**, no uso de suas atribuições legais que lhe confere a Lei Federal Nº 8.069/1990 e da Lei Municipal Nº 5.785/2015 e, através de sua mesa diretora, *realizada em 08 de novembro de 2024*;

**RESOLVE:**

**Art. 1** Aprovar a prorrogação do prazo de vigência do **Termo de Fomento nº 01/2024** entidade Inspeção São João Bosco – Centro Juvenil Salesiano São Domingos Sávio - **PATRONATO**, CNPJ: 33.583.592/0007-66, **Projeto Crescer: Primeiro Emprego**.

**Art. 2** **Aprovar as alterações para utilizar o valor disponível** do valor de rendimentos financeiros, conforme extratos bancários do crédito do recurso e do saldo atual.

Esta resolução entra em vigor na data de sua publicação.


Pará de Minas, 08 de novembro de 2024

**PATRÍCIA APARECIDA MELO CASTRO**

Presidente do CMDCA/Pará de Minas

**Publicado por:** Aglia Campolina Leitão Mendonça  
**Código identificador:** 11674

**CASA DOS CONSELHOS**  
**CONSELHO MUNICIPAL DOS DIREITOS DA CRIANÇA E DO ADOLESCENTE**



Rua Dr. Cândido – 26 – centro – 37.3233.5939  
casadosconselhos@parademinas.mg.gov.br

**CONSELHO MUNICIPAL DOS DIREITOS DA CRIANÇA E DO ADOLESCENTE – CMDCA**

**RESOLUÇÃO 37/2024**

O Conselho Municipal dos Direitos da Criança e do Adolescente de Pará de Minas, no uso de suas atribuições legais que lhe confere a Lei Federal Nº 8.069/1990 e da Lei Municipal Nº 5.785/2015 e, através de sua mesa diretora, *realizada em 08 de novembro de 2024;*

**RESOLVE:**

**Art. 1** Aprovar a prorrogação do prazo de vigência do **Termo de Fomento nº003/2024** entidade Inspeção São João Bosco – Centro Juvenil Salesiano São Domingos Sávio - PATRONATO, CNPJ: 33.583.592/0007-66, **Projeto Trampolim: Perspectivas Empreendedoras.**

**Art. 2** Aprovar as alterações para utilizar o valor disponível do valor de rendimentos financeiros, conforme extratos bancários do crédito do recurso e do saldo atual.

Esta resolução entra em vigor na data de sua publicação.


Pará de Minas, 08 de novembro de 2024

**PATRÍCIA APARECIDA MELO CASTRO**

Presidente do CMDCA/Pará de Minas

**Publicado por:** Aglia Campolina Leitão Mendonça  
**Código identificador:** 11675

**CASA DOS CONSELHOS**  
**CONSELHO MUNICIPAL DOS DIREITOS DA CRIANÇA E DO ADOLESCENTE**



Rua Dr. Cândido – 26 – centro – 37.3233.5939  
casadosconselhos@parademinas.mg.gov.br

**CONSELHO MUNICIPAL DOS DIREITOS DA CRIANÇA E DO ADOLESCENTE – CMDCA**

**RESOLUÇÃO 38/2024**

O Conselho Municipal dos Direitos da Criança e do Adolescente de Pará de Minas, no uso de suas atribuições legais que lhe confere a Lei Federal Nº 8.069/1990 e da Lei Municipal Nº 5.785/2015 e, através de sua mesa diretora, *realizada em 08 de novembro de 2024;*

**RESOLVE:**

**Art. 1** Aprovar a prorrogação do prazo de vigência do **Termo de Fomento nº010/2024** entidade Inspeção São João Bosco – Centro Juvenil Salesiano São Domingos Sávio - PATRONATO, CNPJ: 33.583.592/0007-66, **Projeto Benjamim de Oliveira: Arte e Negritude.**



**Art. 2 Aprovar as alterações para utilizar o valor disponível** do valor de rendimentos financeiros, conforme extratos bancários do crédito do recurso e do saldo atual.

Esta resolução entra em vigor na data de sua publicação.

Pará de Minas, 08 de novembro de 2024

**PATRÍCIA APARECIDA MELO CASTRO**

Presidente do CMDCA/Pará de Minas

**Publicado por:** Aglia Campolina Leitão Mendonça  
**Código identificador:** 11676

**SECRETARIA MUNICIPAL DE ASSISTÊNCIA E DESENVOLVIMENTO SOCIAL  
JUSTIFICATIVA DE INEXIGIBILIDADE DE CHAMAMENTO PÚBLICO - TERMO DE  
COLABORAÇÃO CIDADE OZANAN**

**JUSTIFICATIVA DE INEXIGIBILIDADE DE CHAMAMENTO PÚBLICO**

**CELEBRAÇÃO DE TERMO DE COLABORAÇÃO ENTRE O MUNICÍPIO DE PARÁ DE MINAS E A  
ENTIDADE SOCIOASSISTENCIAL CIDADE OZANAN DE PARÁ DE MINAS**

Em atenção a solicitação da justificativa de Inexigibilidade de Chamamento Público, temos a informar que:

Considerando as Resoluções CMAS n.º 015/2024, que aprovou o repasse considerando o Saldo apresentado em 31/12/2023 pela Secretaria Municipal de Assistência e Desenvolvimento Social, n.º 22/2024, que aprovou o Plano de Serviço n.º 4251000578/2024 – Termo Aditivo ao Plano de Serviço referente ao Piso Mineiro, e n.º 026/2024, que aprovou o repasse de recursos do Piso Mineiro no valor de R\$ 101.116,39 (cento e um mil, cento e dezesseis reais e trinta e nove centavos) para a entidade socioassistencial **CIDADE OZANAN DE PARÁ DE MINAS, CNPJ n.º 20.898.458/0001-17**, mediante execução de Plano de Trabalho cujo objetivo é a manutenção e custeio do Serviço de Proteção Social Especial de Alta Complexidade – Serviço de Acolhimento Institucional para Pessoas Idosas, ofertado pela referida Instituição de Longa Permanência.

Considerando a Resolução CMAS n.º 026/2024, que aprovou o repasse para a entidade, visando a celebração de Termo de Colaboração a ser firmado entre o Município de Pará de Minas e a Entidade Socioassistencial **CIDADE OZANAN DE PARÁ DE MINAS, CNPJ n.º 20.898.458/0001-17**, para repasse de recurso financeiro no valor total de **R\$ 101.116,39** (cento e um mil, cento e dezesseis reais e trinta e nove centavos).

Considerando os Artigos 31 e 32 da Lei Federal n.º 13.019, de 2014, que inexe a realização de Chamamento Público e exige justificativa do administrador público:

*Art. 31. Será considerado inexigível o chamamento público na hipótese de inviabilidade de competição entre as organizações da sociedade civil, em razão da natureza singular do objeto da parceria ou se as metas somente puderem ser atingidas por uma entidade específica, (...): (Redação dada pela Lei n.º 13.204, de 2015)*

*Art. 32. Nas hipóteses dos arts. 30 e 31 desta Lei, a ausência de realização de chamamento público será justificada pelo administrador público. (Redação dada pela Lei n.º 13.204, de 2015)*

Considerando que o referido recurso será utilizado para manutenção e custeio ao serviço de acolhimento institucional para pessoas idosas, através da execução do Plano de Trabalho apresentado, ofertado pela **CIDADE OZANAN DE PARÁ DE MINAS, CNPJ n.º 20.898.458/0001-17**, aos usuários do Sistema Único de Assistência Social e suas famílias, promovendo e garantindo os direitos da pessoa idosa em atendimento a Política Nacional de Assistência Social (PNAS/2004), nos termos do Estatuto da Pessoa Idosa (Lei Federal n.º 10.741/2003) e da Lei Municipal n.º 7.055/2024, que cria o Conselho Municipal dos Direitos da Pessoa Idosa e dá outras providências.

Considerando que a entidade contemplada possui inscrição no Conselho Municipal de Assistência Social – CMAS, inscrição no Conselho Municipal dos Direitos da Pessoa Idosa – CMDPI, está devidamente incluída no Cadastro Nacional de Entidades de Assistência Social – CNEAS, possui documentação regularizada, realiza um papel relevante dentro do Município de Pará de Minas, desenvolve suas atividades de forma continuada, permanente e planejada.

Considerando que a referida Entidade Socioassistencial é a única, no município de Pará de Minas, que presta serviço gratuito de acolhimento institucional de longa permanência para pessoas idosas.

Considerando que a **CIDADE OZANAN DE PARÁ DE MINAS**, presta Serviço de Proteção Social Especial de Alta Complexidade – Serviço de Acolhimento Institucional para Pessoas Idosas e que tais serviços prestados estão devidamente tipificados conforme Resolução CNAS 109/2009.

Mediante as considerações expostas, as Resoluções do CMAS e o amparo da Lei Federal nº 13.019/2014 e do Decreto Municipal n.º 9.655/2016, justificamos a celebração do Termo de Colaboração a ser firmado entre o Município de Pará de Minas e a Entidade Socioassistencial **CIDADE OZANAN DE PARÁ DE MINAS, CNPJ nº 20.898.458/0001-17**.

Pará de Minas, 11 de novembro de 2024.

*Júnia Márcia Lauar Nery Campos Ferreira*

**Secretária Municipal de Assistência e Desenvolvimento Social**

**Publicado por:** Raquel Cristina de Sena  
**Código identificador:** 11694

---